LATVIJAS REPUBLIKA

APGRŪTINĀJUMU PLĀNS

uz trim cauraukotām un aizzīmogotām lapām

Zemes vienības kadastra apzīmējums: 5001 006 0290

Adrese: Dzirnavu iela 7B, Gulbene, Gulbenes novads

Apgrūtinājumu saraksts:

1.	7312040100 - ekspluatācijas aizsargjoslas teritorija gar pazemes elektronisko sakaru tīklu līniju un kabeļu kanalizāciju - 0.0162 ha
2.	7312040300 - ekspluatācijas aizsargjoslas teritorija ap elektronisko sakaru tīklu radiosakaru līniju torni un antenu mastu - 0.0020 ha
3.	7312050201 - ekspluatācijas aizsargjoslas teritorija gar elektrisko tīklu kabeļu līniju - 0.0244 ha
4.	7312010101 - ekspluatācijas aizsargjoslas teritorija ap ūdensvadu, kas atrodas līdz 2 metru dziļumam - 0.0027 ha
5.	7312010101 - ekspluatācijas aizsargjoslas teritorija ap ūdensvadu, kas atrodas līdz 2 metru dziļumam - 0.0139 ha
6.	7312060100 - ekspluatācijas aizsargjoslas teritorija gar pazemes siltumvadu, siltumapgādes iekārtu un būvi - 0.0119 ha
7.	7312010300 - ekspluatācijas aizsargjoslas teritorija gar pašteces kanalizācijas vadu - 0.0173 ha

Apgrūtinājumu plāns izgatavots 2018.gada 8.oktobrī

Plāna mērogs 1: 500

Zemes vienības platība: 0.2493 ha

NEKUSTAMĀ ĪPAŠUMA VALSTS KADASTRA INFORMĀCIJAS SISTĒMĀ
21. NOV. 2018
REĢISTRĒTS
Aina Keiša

Saskaņoja: Gulbenes novada pašvaldības pilnvarotā persona; Gulbenes novada Gulbenes pilsētas pārvaldes vadītājs	(paraksts)	Gints Āboliņš	08.10.2018.
SIA "Metrum" Gulbenes biroja vadītājs		Noldis Ieleja	08.10.2018.
Ierosinātājs ir informēts par kadastrālās uzmērīšanas laikā veiktajām darbībām, to rezultātiem.		Antra Bērziņa AS "Latvenergo" pilnvarotā persona	08.10.2018.

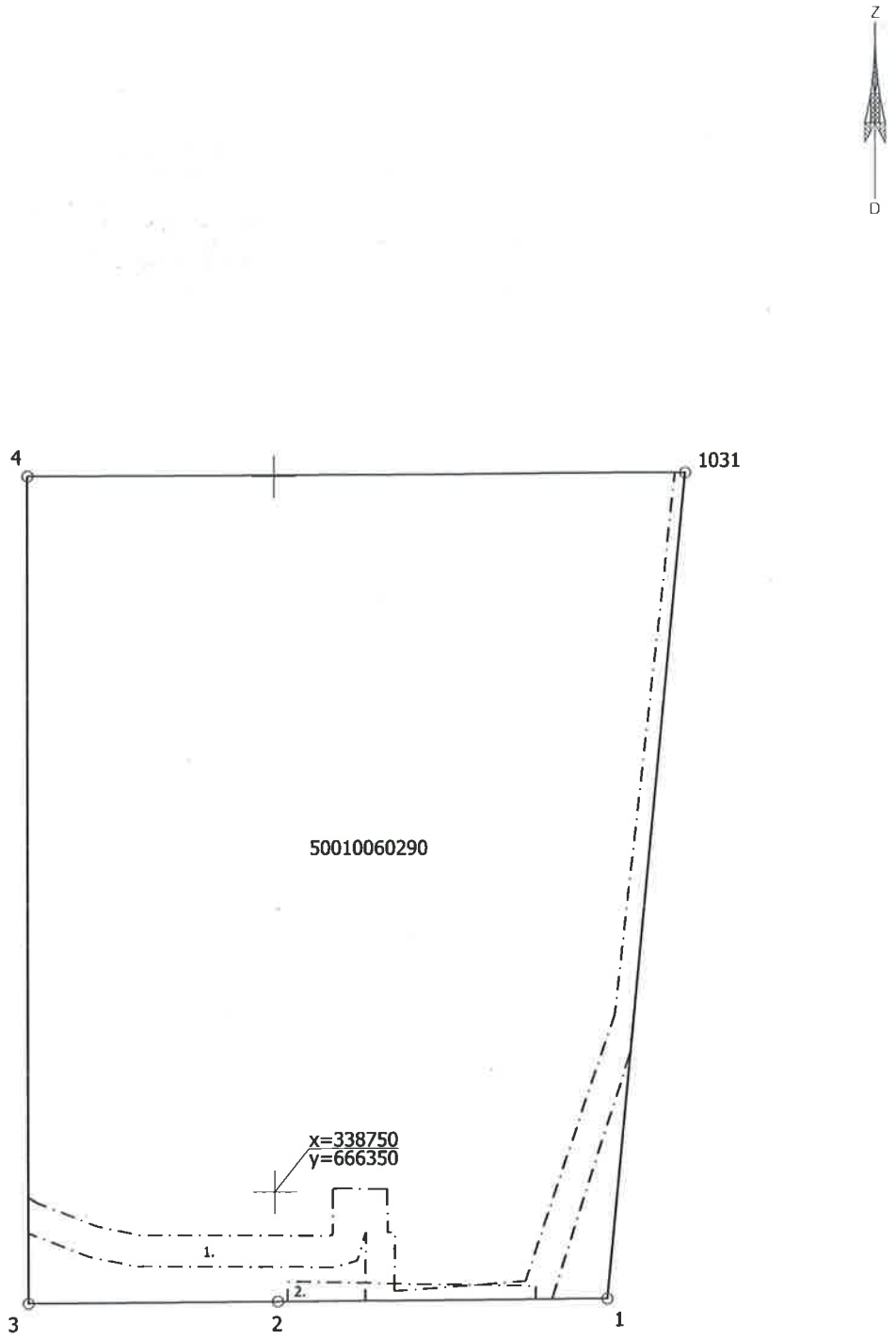

Plāna mērogs 1: 500
1.lapa no 3

Mērnieks Noldis Ieleja (sert.Nr. BB-32, derīgs no 2010.gada 18.oktobra līdz 2020.gada 17.oktobrim) apliecina, ka plāns izgatavots atbilstoši Ministru kabineta 2011.gada 27.decembra noteikumiem Nr. 1019 "Zemes kadastrālās uzmērīšanas noteikumi"		Noldis Ieleja	08.10.2018.

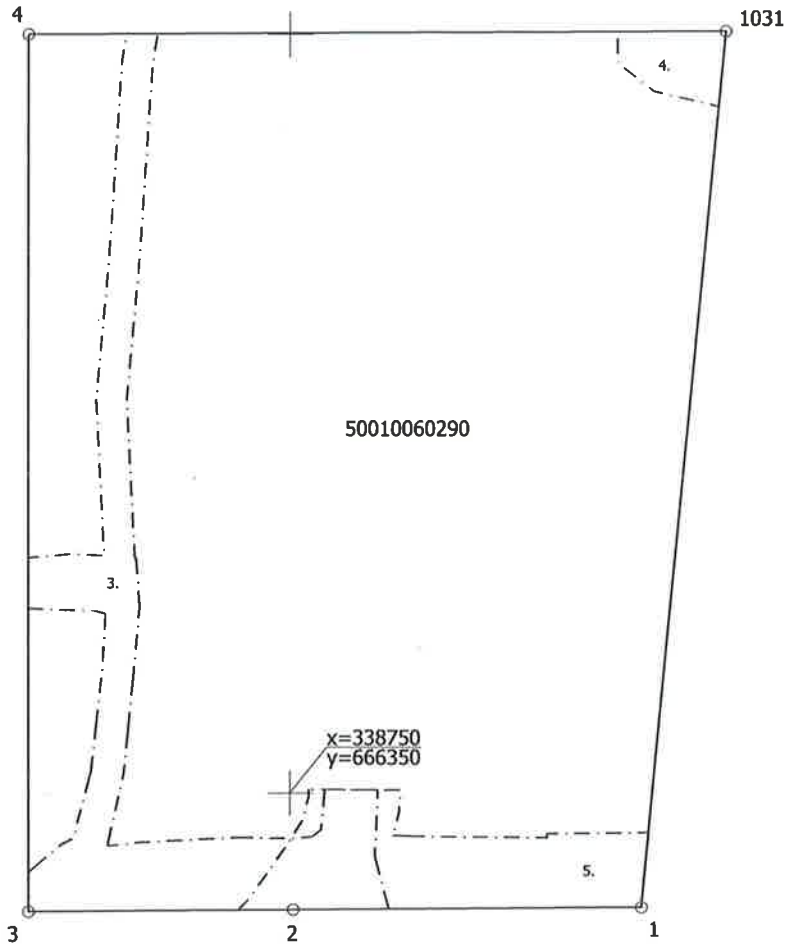

Plāna mērogs 1: 500

Mērnieks Noldis Ieleja (sert.Nr. BB-32, derīgs no 2010.gada 18.oktobra līdz 2020.gada 17.oktobrim) apliecina, ka plāns izgatavots atbilstoši Ministru kabineta 2011.gada 27.decembra noteikumiem Nr. 1019 "Zemes kadastrālās uzmērīšanas noteikumi"		Noldis Ieleja	08.10.2018.

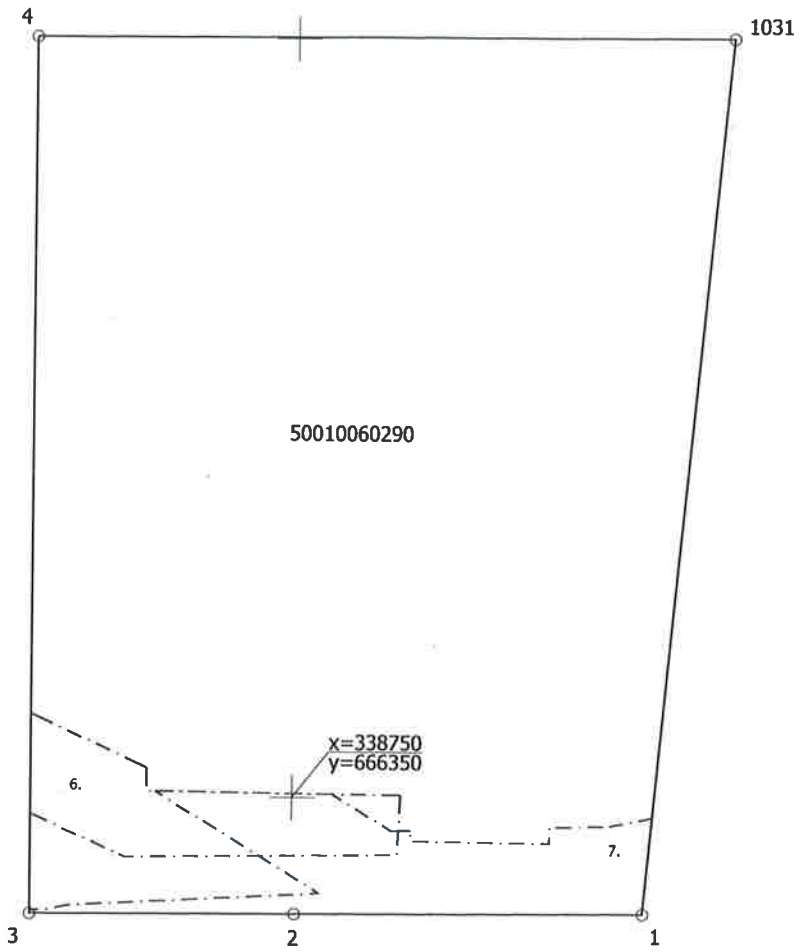

Plāna mērogs 1: 500

Mērnieks Noldis Ieleja (sert.Nr. BB-32, derīgs no 2010.gada 18.oktobra līdz 2020.gada 17.oktobrim) apliecina, ka plāns izgatavots atbilstoši Ministru kabineta 2011.gada 27.decembra noteikumiem Nr. 1019 "Zemes kadastrālās uzmērīšanas noteikumi"		Noldis Ieleja	08.10.2018.